


- Obejrzyj zdjęcia. Posłuchaj nazw miejscowości. Odszukaj wśród naklejek małe kółko. Naklej je na zdjęciu, które przedstawia miejscowość podobną do twojej.



Nysa



małe miasto




Wrocław



duża wieś



Toruń



mała wieś

- Przeczytaj, co mówią dzieci o swoich miastach. Połącz zdania z nazwami tych miast.



Moje miasto leży nad Bałtykiem.
To duże miasto.

Zakopane



Moje miasto znane jest z Zamku Lubelskiego.

Mielno



Moje miasto, znane z turystyki, leży pod Tatrami.

Lublin




Moje nadmorskie miasto jest niewielkie.
Latem plaża jest pełna.

Gdynia

- Obejrzyj obrazki herbów miast. Narysuj herb swojej miejscowości. Jeśli twoja miejscowość nie ma herbu, to go wymyśl.



- Powiedz, co widzisz na zdjęciu. Przeczytaj tekst pod zdjęciem.




Polska to wiele miast i wsi. To także pola i lasy.

Osoby z Polski to Polacy.

Symbole Polski to flaga, godło i hymn.

Polska leży w Europie.

- Rysuj szlaczki po śladach, a potem – samodzielnie.



- Przeczytaj napisy znajdujące się w ramkach na mapie.

To mapa Polski.



- Rysuj po śladach rysunków flag. Pokoloruj rysunki tak, aby wyglądały jak flaga Polski.

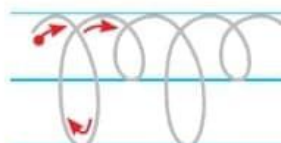


- Powiedz, co widzisz na zdjęciu. Przeczytaj tekst pod zdjęciem.




To fotografia stolicy Polski. Na niej jest pomnik Syrenki. Syrenka jest też w herbie stolicy. Jej pomnik jest blisko Wisły. Stolica to duże, ładne miasto.

- Rysuj szlaczki po śladach, a potem – samodzielnie.



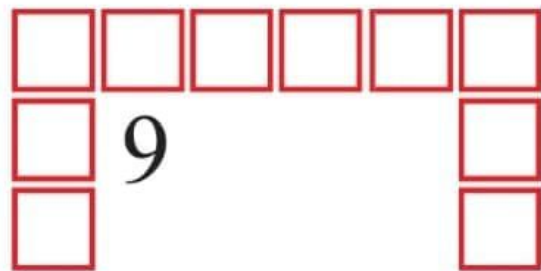

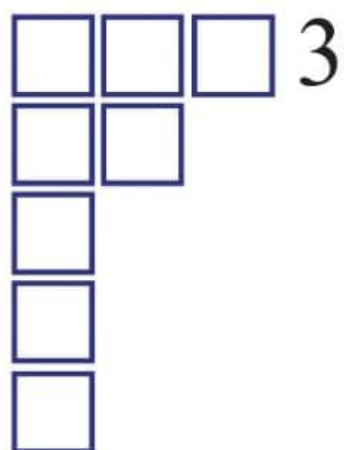
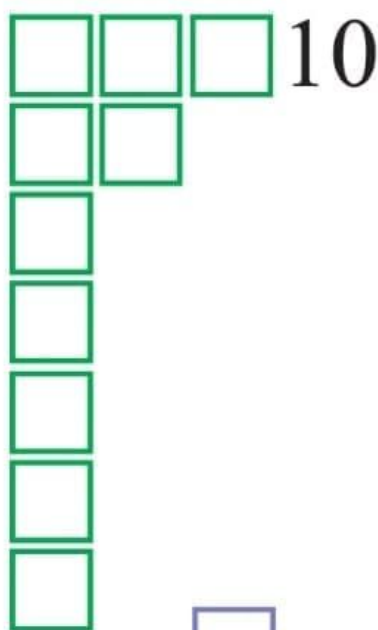



- Dokończ rysunek Syrenki – rysuj po wykropkowanych śladach. Pokoloruj rysunek.



- Przeczytaj zdania. Jeśli zdanie jest prawdziwe, napisz **X** pod wyrazem **tak**, jeśli nie jest prawdziwe – napisz **X** pod wyrazem **nie**.

| | tak | nie |
|---------------------------------------|-----|-----|
| W herbie stolicy jest statek. | | |
| Wisła to mały strumyk. | | |
| Stolica Polski to wielkie miasto. | | |
| Pałac Kultury i Nauki jest w stolicy. | | |

- Pokoloruj tyle kwadratów, ile wskazują liczby.



- Wpisz odpowiednie znaki matematyczne.

$10 \square 8$

$9 \square 10$

$7 \square 8$

$8 \square 8$

$5 \square 9$

$6 \square 4$

● Policz obrazki. Wpisz pod nimi odpowiednie liczby. Odczytaj działania matematyczne.



+

+

=



+

+

=




+


+

=


- Posłuchaj nazw państw należących do Unii Europejskiej. Obejrzyj zdjęcia z wybranych państw Unii. Pokoloruj ramki zdjęć. Pokoloruj flagę Unii Europejskiej.



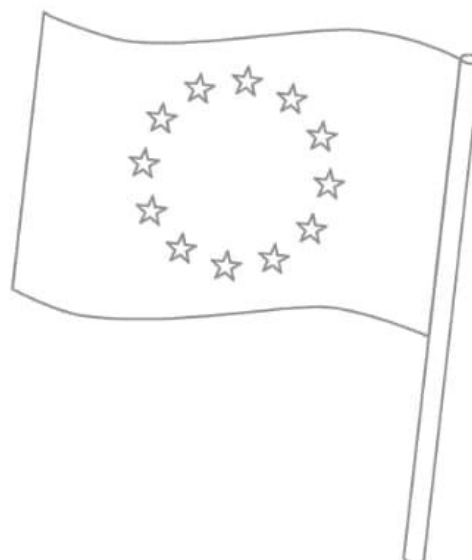
Francja



Holandia



Włochy



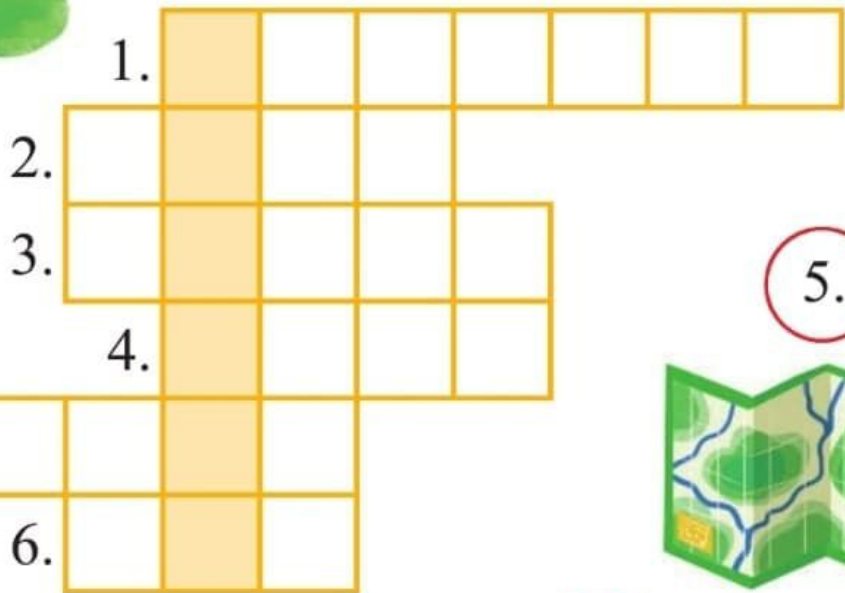
- Rozwiąż krzyżówkę. Nazwij obrazki. Odszukaj wśród naklejek kartoniki z literami tworzącymi te nazwy. Naklej je w odpowiednich miejscach. Odczytaj hasło.



1.




3.



5.



6.



2.



4.



- Czytaj co trzecią literę, zaczynając od pierwszej litery. Dowiesz się, z czego słyną wymienione kraje.

Finlandia

M a c i u e k b r o l n ł w z a y f j

Portugalia

r o a y g i b ł m y

Irlandia

o s t w u e c i j e

Dania

L u i e s r g a c o b d l g k a ł s n z w d

Belgia

k a t o w l r b i o f g n j a k m c i

- To stroje ludowe z różnych regionów Polski. Czym się one różnią?



strój góralski



strój krakowski

- Jakie to tańce?



po



o



kra

lo

be

ko

nez

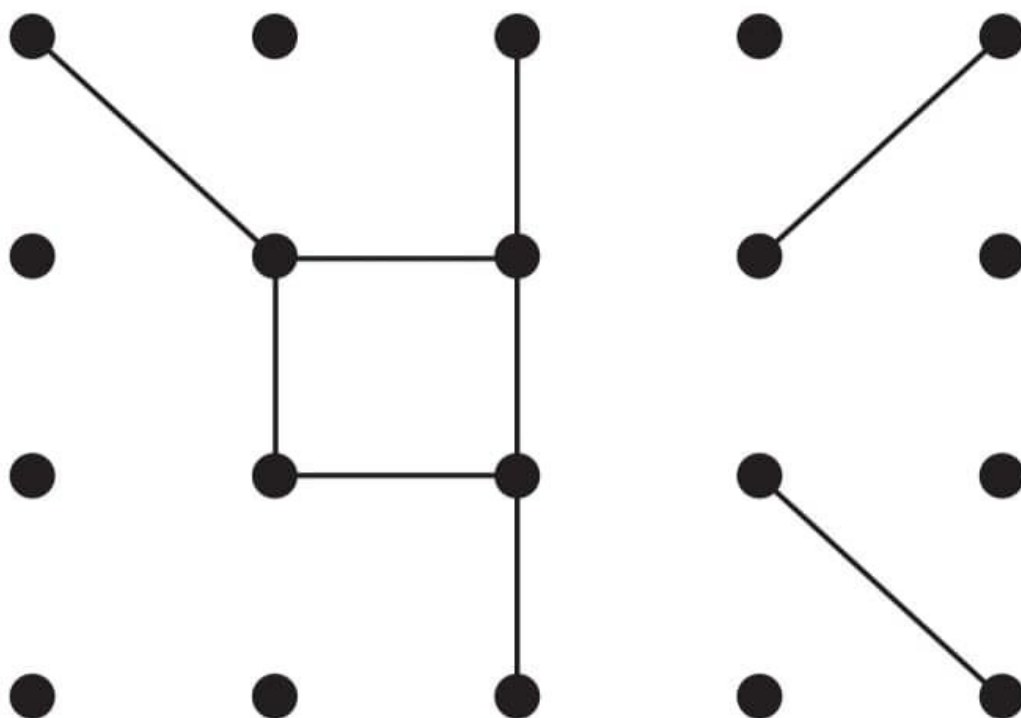
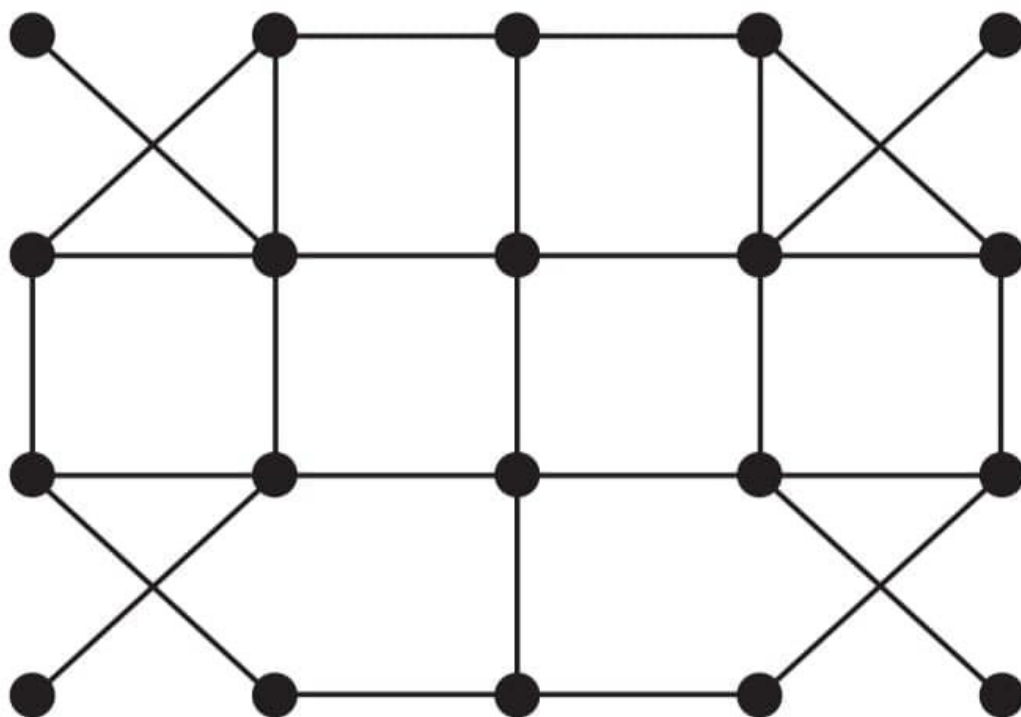
rek

wiak

- Dokończ rysować szlaczki.






● Dokończ według wzoru.



- Obejrzyj flagi wybranych państw Unii Europejskiej. Wskaż flagę Polski.



- Policz flagi. Porównaj ich liczbę. Odszukaj wśród naklejek odpowiednie liczby i znaki matematyczne. Naklej je w odpowiednich miejscach, w okienkach obok flag.



- Przeczytaj.

Atrakcyjne miejsca w Polsce:



- Wawel w Krakowie
- Stare Miasto w stolicy
- Rynek w Poznaniu
- Zakopane i Tatry
- spływ Dunajcem
- parki krajobrazowe w okolicy Kielc i Krosna.



- Pisz po śladach. Przeczytaj zdanie.

Moim domem
jest Polska.